

ПРОТОКОЛ

повторного общего собрания собственников земельных долей - участников общей долевой собственности на земельный участок с кадастровым номером 70:02:0200046:62, расположенного по адресу: Томская область, Асиновский район, в границах ТОО «Сибирь»

с. Больше-Дорохово
Асиновского района
Томской области

28 октября 2019 года

Сообщение о проведении повторного общего собрания собственников земельных долей было опубликовано в Томской областной ежедневной газете «Красное знамя» № 73 от 25.09.2019 года на стр. 3, в Асиновской независимой районной газете «Диссонанс» № 39 от 26.09.2019 года на стр. 10.

Извещение о проведении повторного общего собрания было размещено на информационных стендах на территории Большедороховского сельского поселения. Информация о проведении повторного общего собрания собственников земельных долей было размещено в сети интернет, на официальном сайте Большедороховского сельского поселения (<http://www.bdselp.asino.ru/>)

Повторное общее собрание участников долевой собственности проводится по инициативе Администрации Большедороховского сельского поселения.

Место проведения: Томская область, Асиновский район, с. Больше-Дорохово, ул. Центральная, 26, помещение ДК.

Время проведения: начало – 15 часов 00 мин.

Повестка собрания:

1. определение местоположения части земельного участка, находящегося в собственности муниципального образования «Большедороховское сельское поселение» площадью 5,5 га, расположенного в границах ТОО «Сибирь», местоположение которого: Томская область, Асиновский район, порядка 260 м на север от ориентира – нежилое здание, расположенное: с. Больше-Дорохово, ул. Центральная, 38.

Повторное общее собрание считается правомочным в случае присутствия на нем участников долевой собственности, составляющих не менее чем 30 процентов их общего числа или, если способ указания размера земельной доли допускает сопоставление долей в праве общей собственности на земельный участок, владеющих более чем 50 процентами таких долей – ст. 14.1 Федерального закона от 24.07.2002 № 101-ФЗ «Об обороте земель сельскохозяйственного назначения» (далее – Федеральный закон «Об обороте земель сельскохозяйственного назначения»).


Кворум: По результатам регистрации на собрании присутствуют участники долевой собственности и надлежащим образом уполномоченные представители участников долевой собственности на земельный участок, расположенный по адресу: Томская область, Асиновский район, в границах ТОО «Сибирь», в количестве 3 человек. Присутствующие на собрании собственники земельных долей и надлежащим образом уполномоченные представители участников долевой собственности обладают в совокупности 5 земельными долями, что составляет 1 % от общего возможного количества собственников земельных долей на указанный земельный участок (487 человека согласно Постановлению Главы Администрации Асиновского района № 404-2 от 19.05.1994г.)

По показателю «количество долей, присутствующих на общем собрании собственников» кворум не имеется.

В соответствии со статьей 14.1 Федерального закона «Об обороте земель сельскохозяйственного назначения» общее собрание участников общей долевой собственности на земельный участок с кадастровым номером 70:02:0200046:62, расположенного по адресу: Томская область, Асиновский район, в границах ТОО «Сибирь», не правомочно принимать решения по всем вопросам повестки дня.


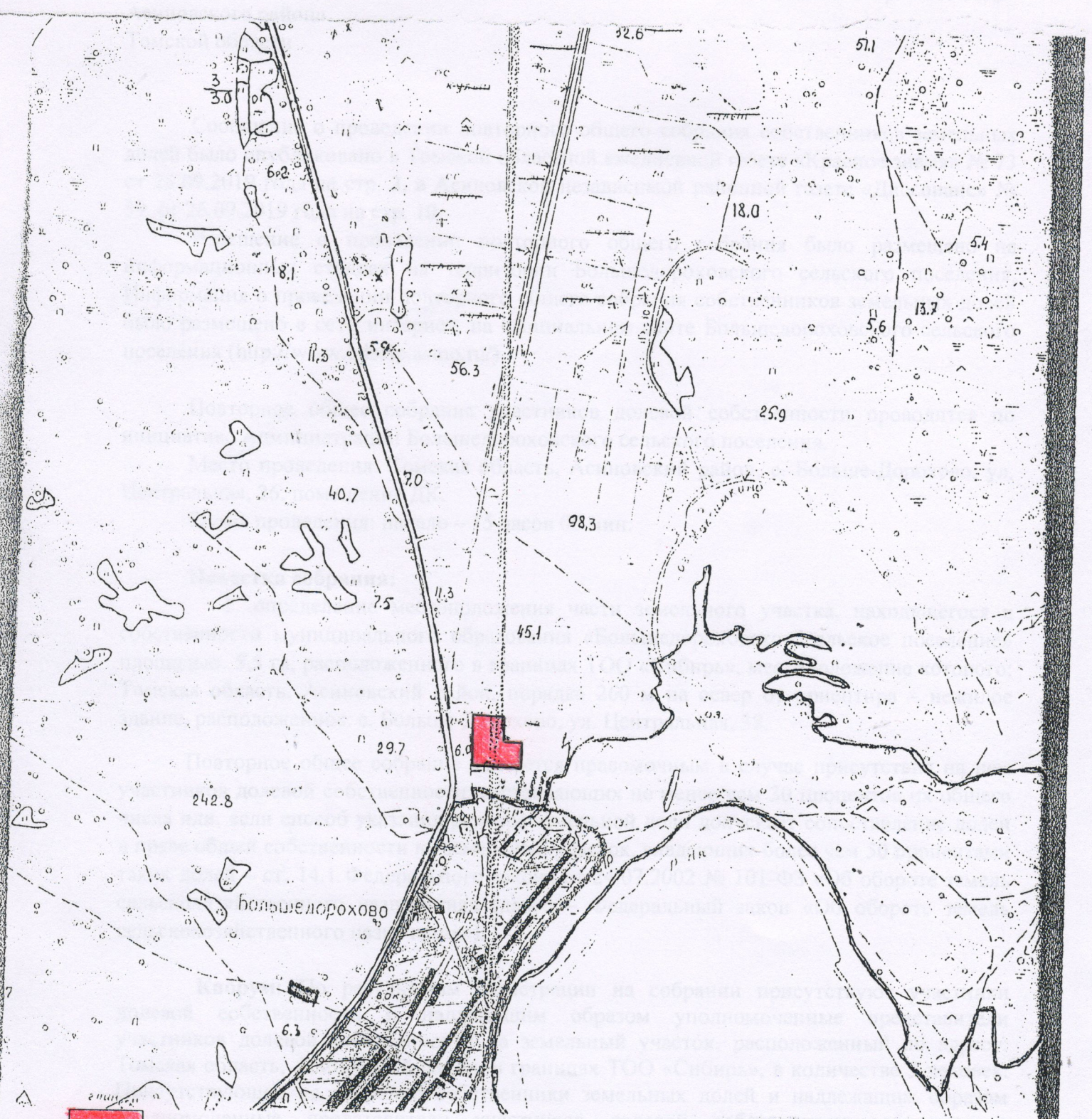
В силу статьи 14.1 Федерального закона «Об обороте земель сельскохозяйственного назначения» повторное собрание участников общей долевой собственности признано несостоявшимся.

Уполномоченное лицо Администрации
Большедороховского сельского поселения



В.П. Овсянников

ПРИЛОЖЕНИЕ № 2
к протоколу повторного общего собрания участников долевой собственности на земельный
участок сельскохозяйственного назначения, расположенный в границах ТОО «Сибирь»
от 28 октября 2019 г.



- выделяемый земельный участок