НЕСЕКРЕТНО

ВНЕСЕНИЕ ИЗМЕНЕНИЙ В ГЕНЕРАЛЬНЫЙ ПЛАН
МО "БОЛЬШЕДОРОХОВСКОЕ СЕЛЬСКОЕ ПОСЕЛЕНИЕ"
КАРТА ПЛАНИРУЕМОГО РАЗМЕЩЕНИЯ ОБЪЕКТОВ МЕСТНОГО ЗНАЧЕНИЯ ПОСЕЛЕНИЯ

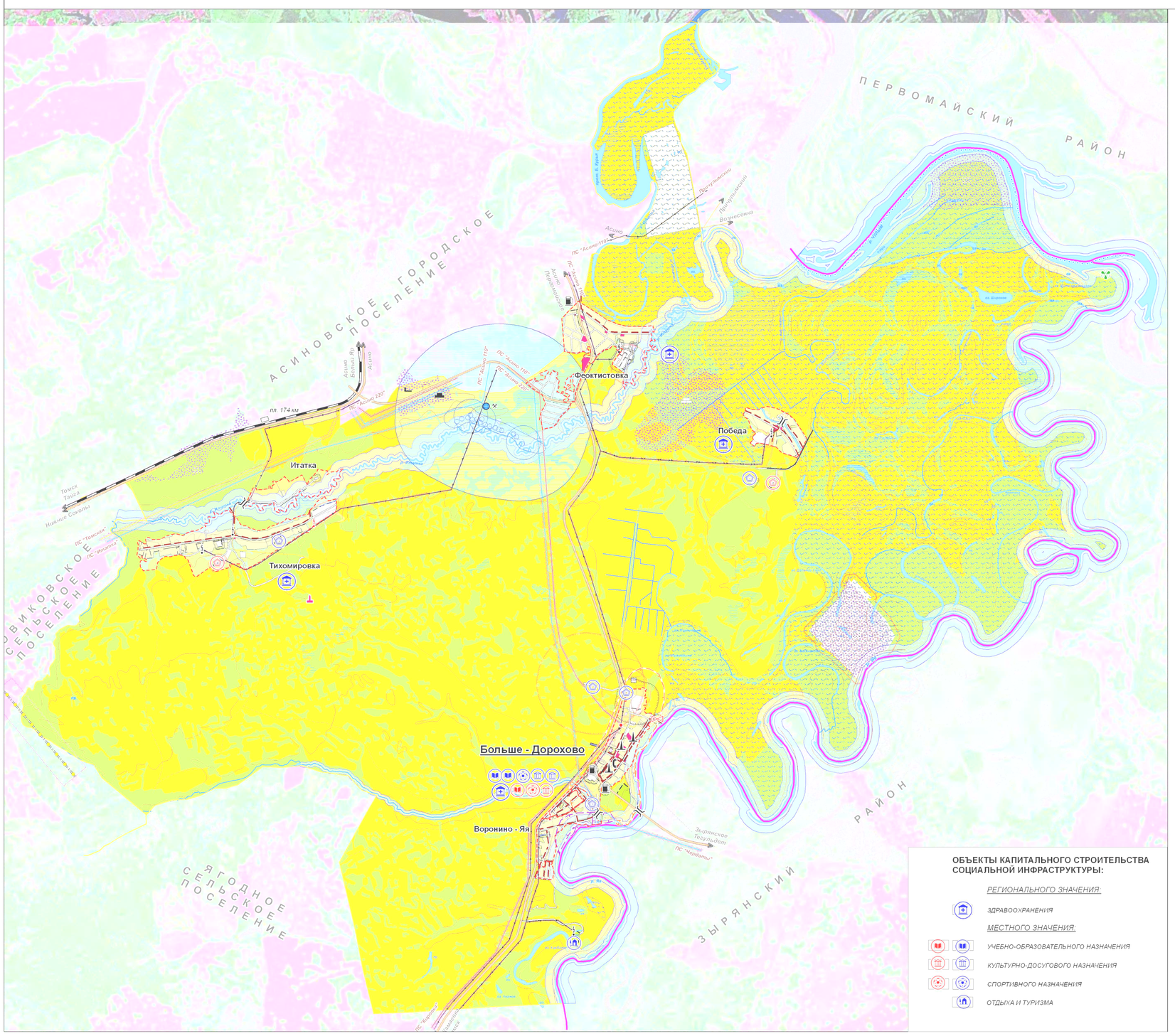

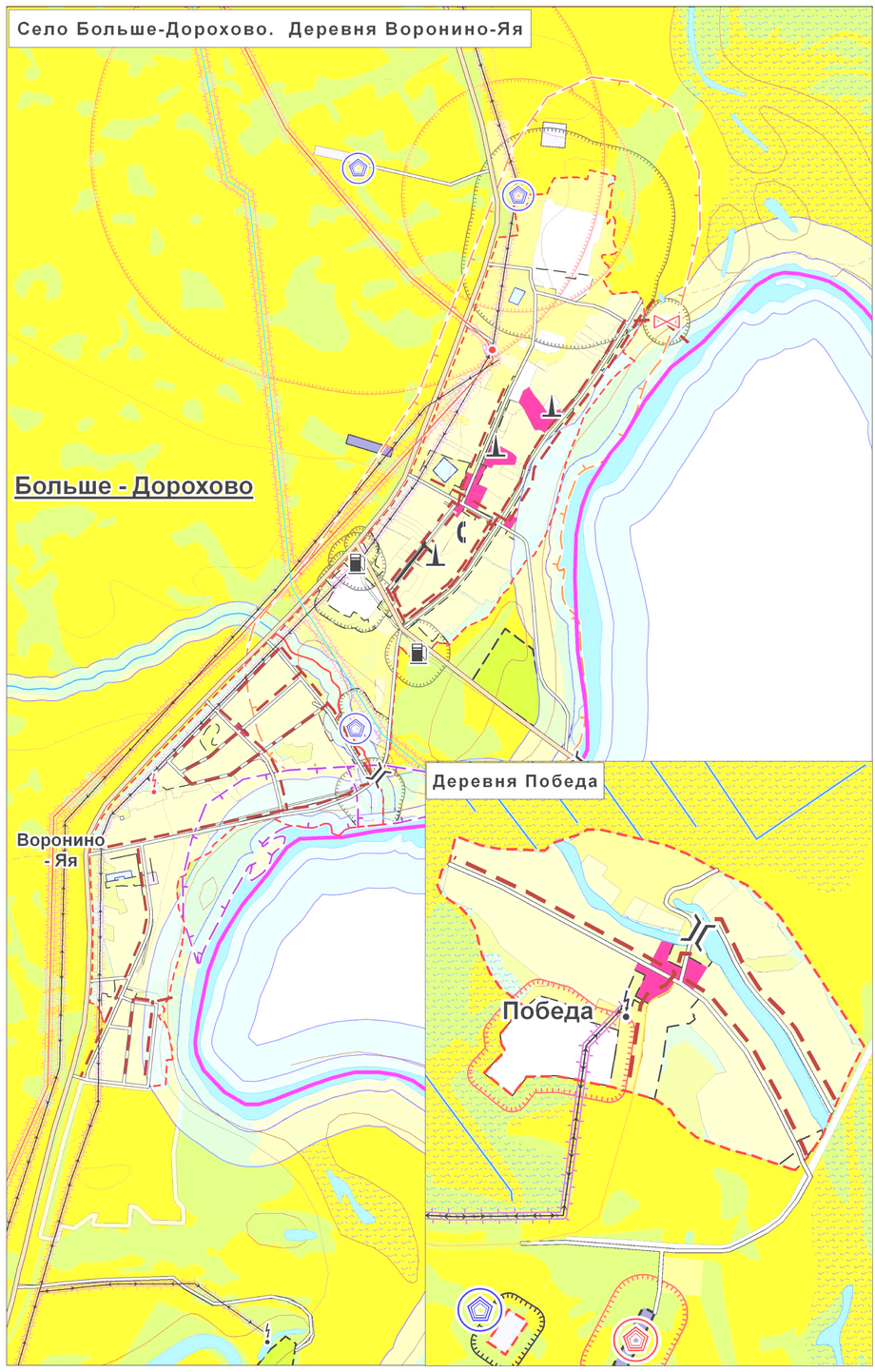

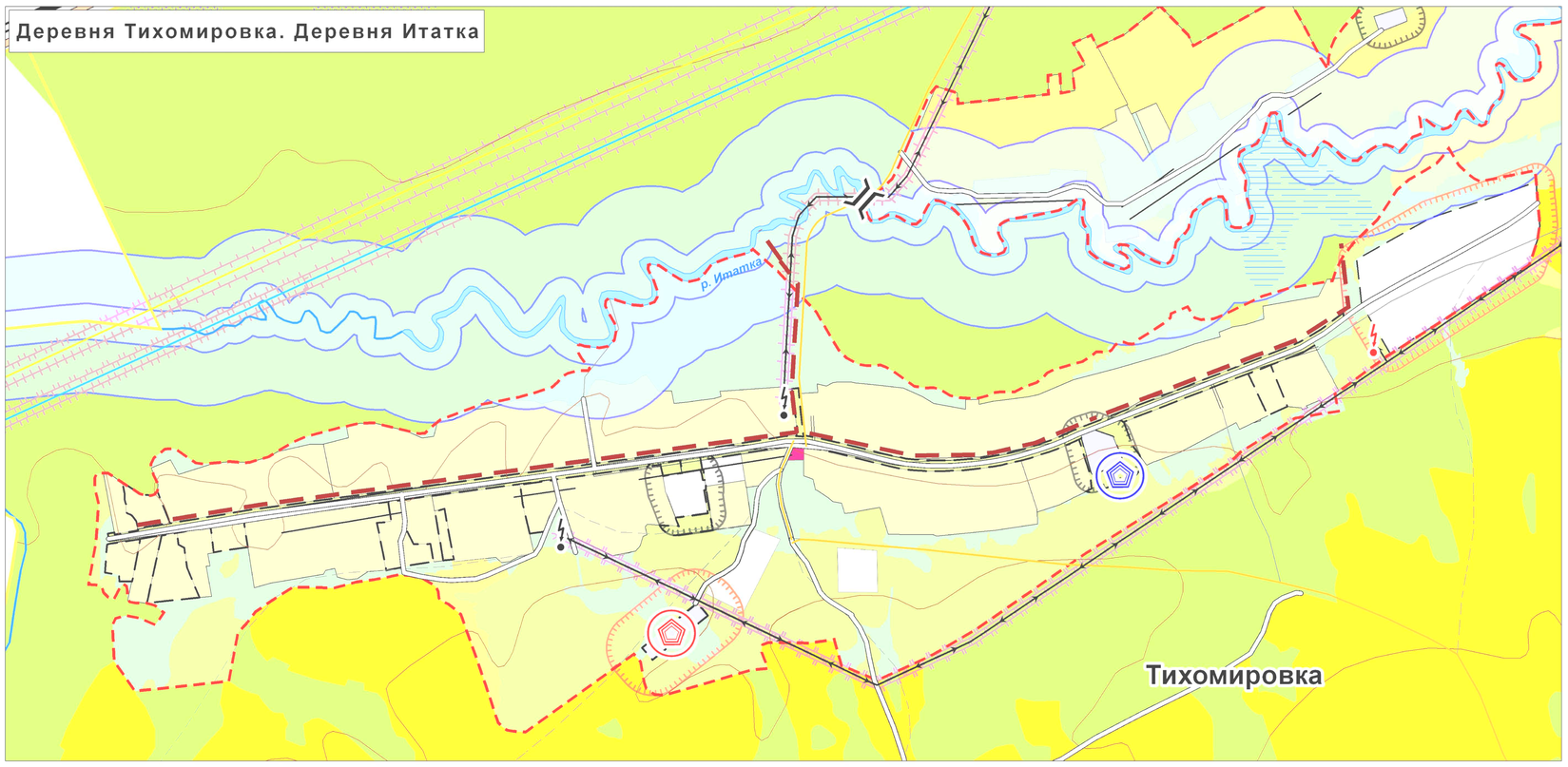

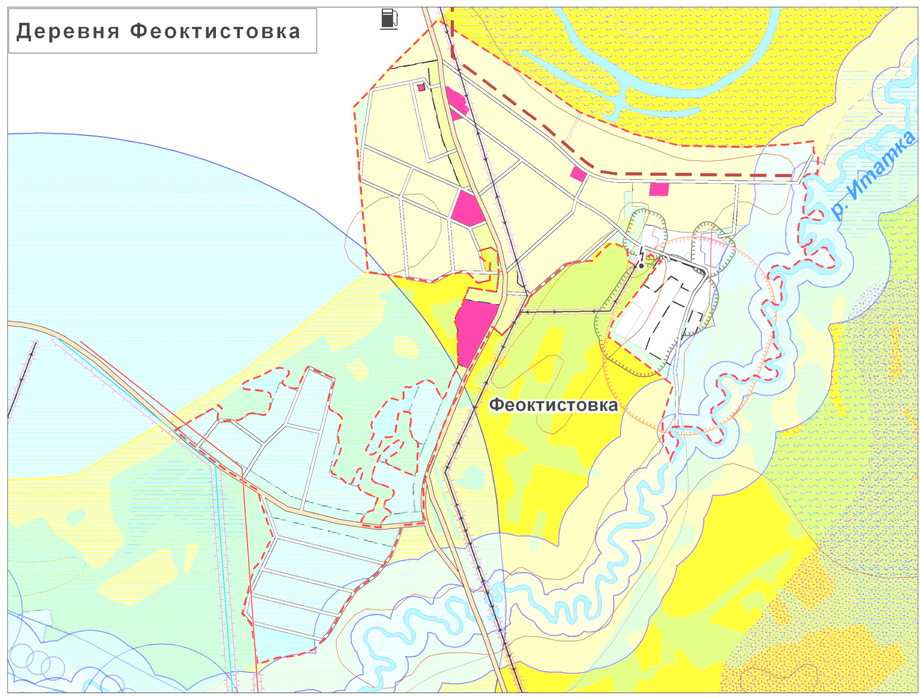

УСЛОВНЫЕ ОБОЗНАЧЕНИЯ:

ГРАНИЦЫ:

- проект — муниципальных районов
- поселений
- населенных пунктов

НАСЕЛЕННЫЕ ПУНКТЫ ПО АДМИНИСТРАТИВНОМУ СТАТУСУ:

- Больше-Дорохово — административный центр сельского поселения
- Победа — сельские населенные пункты

ГРАНИЦЫ ФУНКЦИОНАЛЬНЫХ ЗОН:

ЗОНЫ ГРАДОСТРОИТЕЛЬНОГО ИСПОЛЬЗОВАНИЯ

- Жилые
- Общественно-деловые
- Производственного использования
- Инженерной и транспортной инфраструктуры
- Сельскохозяйственного использования
- Специального назначения
- *ЗОНА РЕКРЕАЦИОННОГО НАЗНАЧЕНИЯ*
- *ЗОНА СПЕЦИАЛЬНОГО НАЗНАЧЕНИЯ*
- *ЗОНА СЕЛЬСКОХОЗЯЙСТВЕННОГО ИСПОЛЬЗОВАНИЯ*
- *ЛЕСА*

ЗОНЫ С ОСОБЫМИ УСЛОВИЯМИ ИСПОЛЬЗОВАНИЯ ТЕРРИТОРИИ:

- *ВОДООХРАННЫЕ ЗОНЫ*
- *ПРИБРЕЖНЫЕ ЗАЩИТНЫЕ ПОЛОСЫ*
- *САНИТАРНО-ЗАЩИТНЫЕ ЗОНЫ* (менее 100м в масштабе схемы не выражаются)
- *ОХРАННЫЕ ЗОНЫ ИНЖЕНЕРНЫХ ОБЪЕКТОВ*
- *ГРАНИЦЫ ЗОН, ОСОБЫЕ УСЛОВИЯ ИСПОЛЬЗОВАНИЯ ТЕРРИТОРИИ КОТОРЫХ, УСТАНАВЛИВАЮТСЯ В СООТВЕТСВИИ С ЗАКОНОДАТЕЛЬСТВОМ РОССИЙСКОЙ ФЕДЕРАЦИИ О САНИТРАНО-ЭПИДЕМИОЛОГИЧЕСКОМ БЛАГОПОЛУЧИИ НАСЕЛЕНИЯ*

ИНЫЕ ТЕРРИТОРИИ С УСТАНОВЛЕННЫМИ ОГРАНИЧЕНИЯМИ:

ОСОБО ОХРАНЯЕМЫЕ ПРИРОДНЫЕ ТЕРРИТОРИИ:

- памятник природы регионального значения

ОБЪЕКТЫ КУЛЬТУРНОГО НАСЛЕДИЯ:

Памятники археологии:

- объекты по архивным данным
- вновь выявленные объекты

Памятники истории:

- выявленные

МЕСТОРОЖДЕНИЯ ПОЛЕЗНЫХ ИСКОПАЕМЫХ: (НЕРАСПРЕДЕЛЕННЫЙ ФОНД)

- песчано-гравийные материалы: *Больше-Дороховское I (уч. Паромный)*
- пески строительные: *Вознесенское II, Итатское*
- кирпично-черепичные сырьё: *Орловское*
- керамзитовое сырьё: *Орловское III*
- торф *Мордовское*

МЕСТОРОЖДЕНИЯ ПОДЗЕМНЫХ ВОД

- эксплуатируемые месторождения

ТЕРРИТОРИИ ПОДВЕРЖЕННЫЕ РИСКУ ВОЗНИКНОВЕНИЯ ЧС ПРИРОДНОГО И ТЕХНОГЕННОГО ХАРАКТЕРА:

- *ЗОНА ЗАТОПЛЕНИЯ РАСЧЕТНЫМ ПАВОДКОМ 1% ОБЕСПЕЧЕННОСТИ*

ОБЪЕКТЫ ТРАНСПОРТНОЙ ИНФРАСТРУКТУРЫ:

ЖЕЛЕЗНОДОРОЖНЫЙ ТРАНСПОРТ:

- железная дорога общего пользования
- остановочный пункт

АВТОМОБИЛЬНЫЙ ТРАНСПОРТ:

Автомобильные дороги общего пользования:

- регионального значения
- местного значения МО "Асиновский район"
- улицы населенных пунктов (автодороги местного значения МО "Большедороховское СП")
- прочие

Автодорожные сооружения:

- автодорожные мосты
- автозаправочные станции (АЗС)

РЕЧНОЙ ТРАНСПОРТ:

- Судоходные участки рек

ОБЪЕКТЫ ИНЖЕНЕРНОЙ ИНФРАСТРУКТУРЫ:

ЭЛЕКТРОСНАБЖЕНИЕ:

- Высоковольтные линии электропередач
- Электроподстанция 35/10 кВ
- трансформаторная подстанция

ТЕПЛОСНАБЖЕНИЕ:

- котельная
- теплотрасса

СВЯЗЬ:

- АТС

ГАЗОСНАБЖЕНИЕ:

- распределительный газопровод

ОБЪЕКТЫ ВОДООТВЕДЕНИЯ:

- КОС
- канализация хозяйственно-бытовая
- канализация ливневая

ГИДРОТЕХНИЧЕСКИЕ СООРУЖЕНИЯ:

- ограждающая дамба

МЕЛИОРАТИВНО ОБУСТРОЕННЫЕ ЗЕМЛИ:

- мелиоративные каналы

ОБЪЕКТЫ СПЕЦИАЛЬНОГО НАЗНАЧЕНИЯ